

CITTA METROPOLITANA ROMA CAPITALE

COMUNE DI LADISPOLI

RICHIESTA DI AUTORIZZAZIONE UNICA



**PROGETTO PER LA COSTRUZIONE DEL
CENTRO SATELLITE DENOMINATO "LADISPOLI"**

D.M. 20/10/2022 ART. 2 Linee Guida

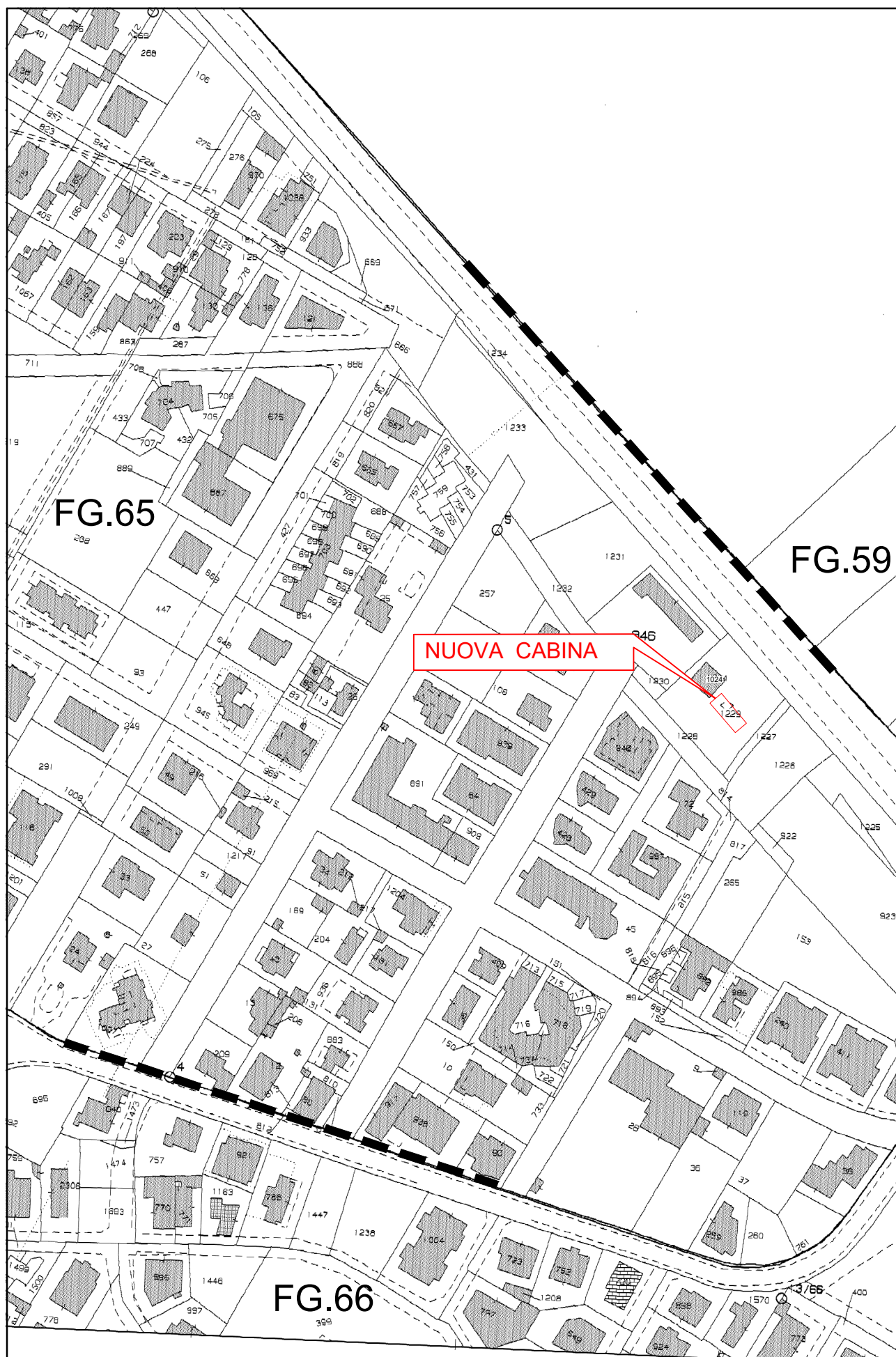
L.R. 10/12/24 N.20 ART. 34

Immobile sito nel Comune di Ladispoli, Via Gaeta
distinto in catasto al foglio n°65 particella n°1229

ELENCO CATASTALE

DATA: Settembre 2025		Progettista:	
Aggiornamenti:		Geom. Massimo CIUCCIARELLI	
		 	
Scala:	TAV.	e-distribuzione	
VARIE	5	Un Procuratore	
		Roberto Casale	

COMUNE DI LADISPOLI (RM) Fg.65



PLANIMETRIA CATASTALE scala 1:2.000

CENTRO SATELLITE LADISPOLI (RM)
Lavoro: e-distribuzione S.p.a.

INTESTATARI CATASTALI / ATTUALI PROPRIETARI	DATI CATASTALI							
	Fg.	P.lla	Porz.	QUALITA'	Cl	Superficie	REDDITO	
							Domin.	Agr.
COMUNE LADISPOLI (RM)								
RETE FERROVIARIA ITALIANA SPA con sede in ROMA (RM) 01585570581 Proprieta' 1/1	65	1229	-	SEMINATIVO	2	1.282	11,6	5,63
CIOGLI CARLO nato a ROMA (RM) il 20/06/1943 CGLCRL43H20H501K Proprieta' superficiaria 1/1 RETE FERROVIARIA ITALIANA SPA con sede in ROMA (RM) 01585570581 Proprieta' 1/1	65	1024	-	ENTE URBANO	-	92	-	-